

# Le Donjon



© En Marge











© En Marge

## Point de départ

📍 VILLE-SOUS-ANJOU, 38150 FR  
📍 Lat : 45.361275 Lng : 4.864102

## Informations techniques

 Marche	<b>Facile</b>	🕒 4h00		
 VTT	<b>Facile</b>	🕒 4h00		
 Cheval	<b>Facile</b>	🕒 4h00		
 Deniv. pos. 348 m	 Deniv. neg. 0 m	 Alt. max. 396 m	 Alt. min. 229 m	 Distance 13,6 km



Proposé par :

**Office de Tourisme Entre Bièvre et Rhône**

<https://tourisme.entre-bievretrhone.fr>

## Description

Un circuit autour de Ville-sous-Anjou et Saint-Romain-de-Surieu. À la sortie du parking, prendre à droite. Au carrefour Ville-sous-Anjou se diriger sur la gauche direction Tour de Surieu en traversant les Grands Bois.

Amorcer la descente en suivant vers Payollet, prendre à gauche par Guillenin, passer à côté d'un silo à grain en poursuivant sur les Lites. Bifurquer sur le sentier partant à gauche vers Ville-sous-Anjou pour revenir au point de départ.

Point de départ de ce circuit : l'Eglise de Ville-sous-Anjou, construite en 1899 et dont on remarque la belle qualité du travail des extérieurs en pierre de taille et l'ornementation intérieure. Vous passez ensuite à proximité de la Madone de Ville-sous-Anjou, qui offre un beau panorama sur les paysages environnants.

La balade se poursuit en sous-bois.

La colline de Surieu recèle une véritable richesse botanique : sa molasse (autrefois exploitée) donne un sol sec et sableux particulièrement apprécié des orchidées sauvages, espèces protégées.

Vous vous dirigez vers Saint-Romain-de-Surieu dont vous allez découvrir les trésors patrimoniaux : la tour de Surieu, datant du XI<sup>ème</sup> siècle, imposant édifice de 12 mètres de haut et aux murs épais de 1,8 mètres ; l'église prieurale, du X/XI<sup>ème</sup> siècle, dont le clocher carré très bas, ainsi que les colonnettes du chœur, surmontées de chapiteaux primitifs et d'une pierre sculptée en entrelacs, qui sont caractéristiques ; la Fontaine Saint-Lazare où l'on se rendait en procession, selon la croyance populaire, pour invoquer le Saint et guérir les petits enfants ou se prémunir contre la stérilité.

Le parcours vous amène ensuite sur les hauteurs de Saint-Romain-de-Surieu. Vous pouvez faire une pause gourmande à la ferme de la Limone, exploitation laitière qui propose des fromages affinés de vache. En redescendant vers Ville-sous-Anjou, vous apercevez le château de Terrebonne (privé) : ancien siège de la seigneurie de Terrebonne, résidence des seigneurs d'Anjou qui descendaient en leur « terre basse ».

## Informations complémentaires

### Période d'ouverture

Toute l'année : ouvert tous les jours.

### Mis à jour par

Office de Tourisme Entre Bièvre et Rhône - 29/08/2025 <https://tourisme.entre-bievretrhone.fr/>

### Contact

Téléphone : 04 74 86 72 07 Email : [tourisme@entre-bievretrhone.fr](mailto:tourisme@entre-bievretrhone.fr) Site web : <https://tourisme.entre-bievretrhone.fr/>

### **Nature du terrain**

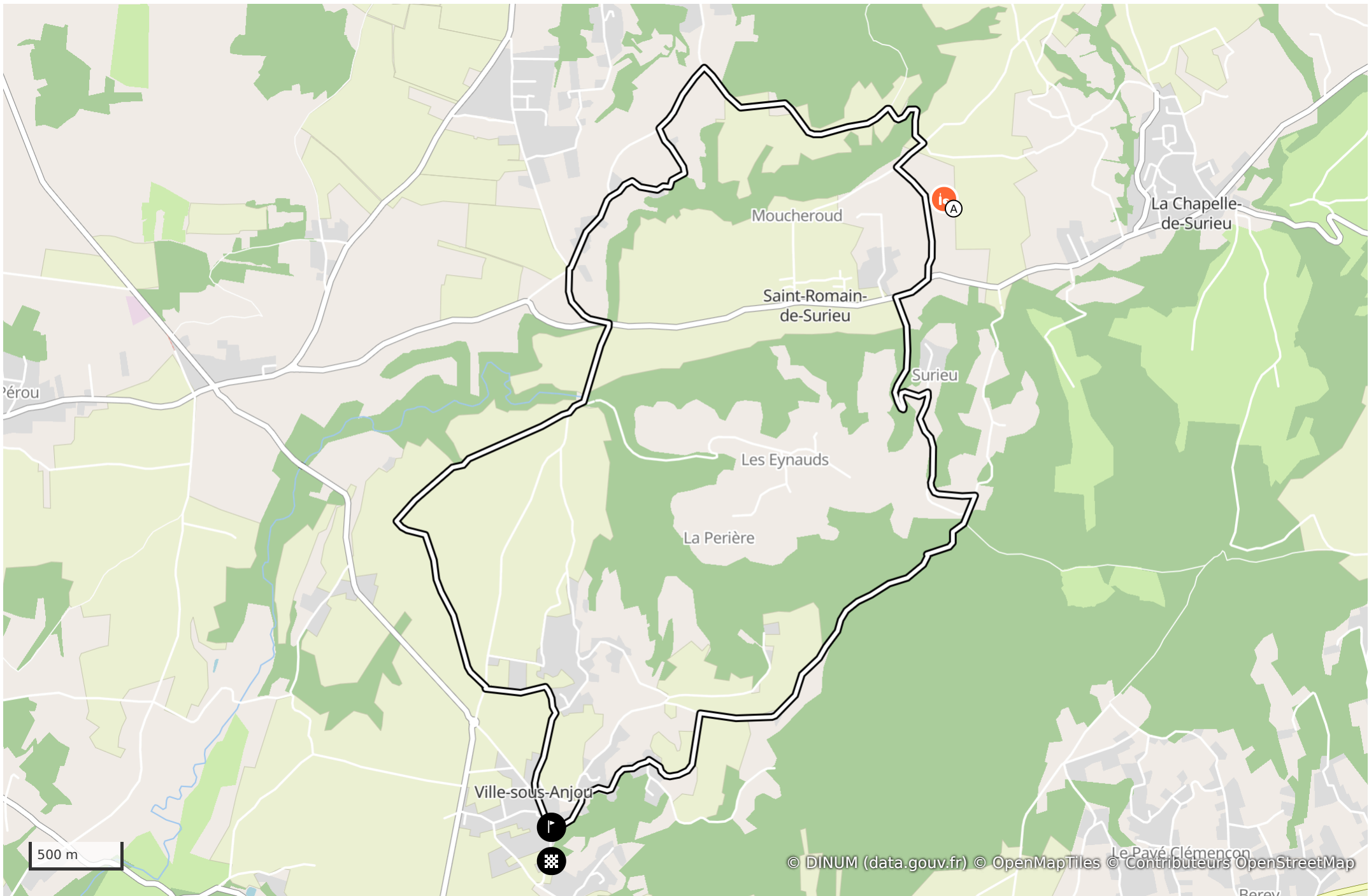
Terre Revêtement dur (goudron, ciment, plancher)

### **Compléments de localisation**




Point de départ : Eglise de Ville sous Anjou

### **Compléments d'accueil**

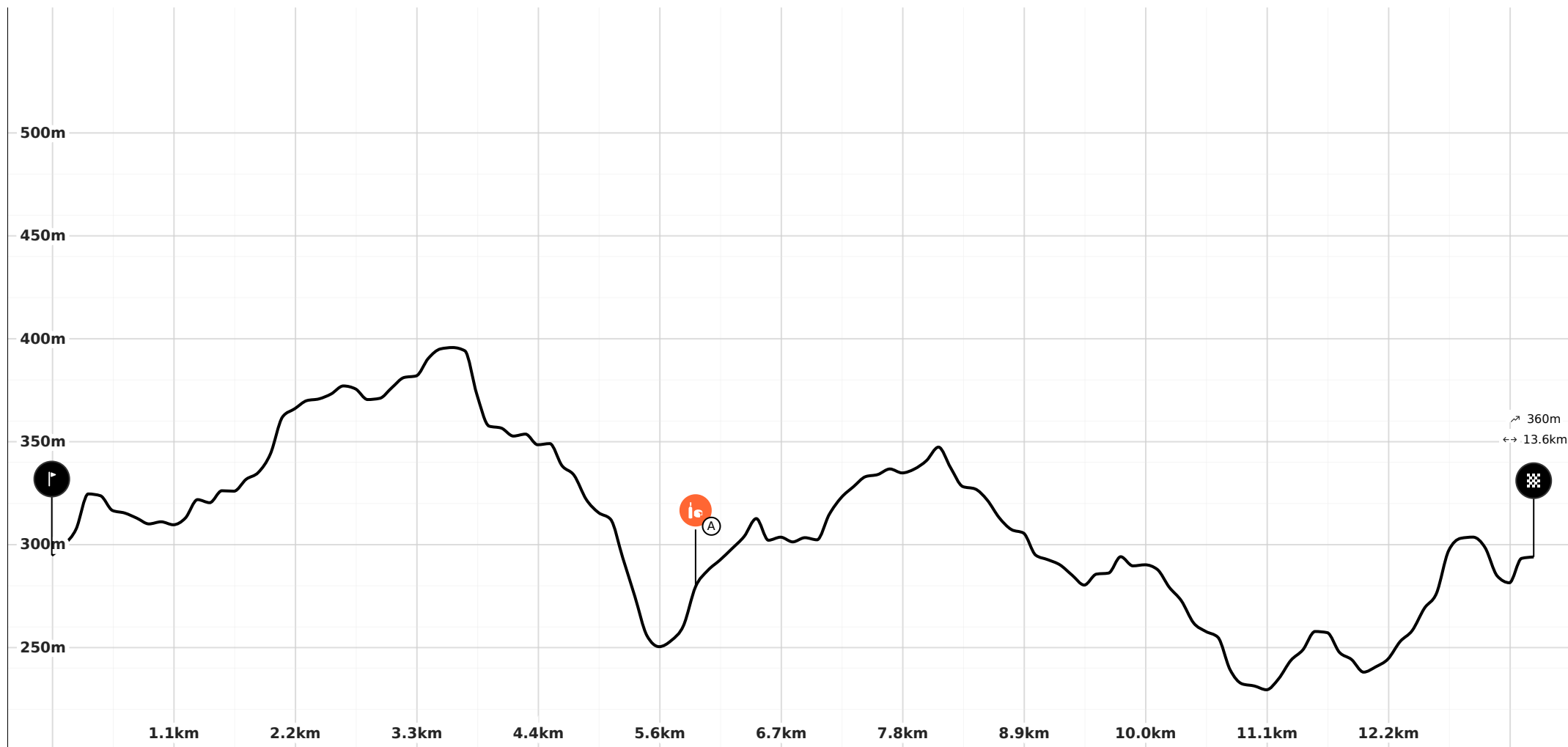
Carte de randonnée en vente à l'Office de Tourisme : 5€



## Légende (Carte et profil altimétrique)

 Point de départ  Point d'arrivée  Itinéraire

## Profil altimétrique



## Infos parcours et Points d'intérêt



### Ferme de la Limone

**Dégustation** Par Office de Tourisme Entre Bièvre et Rhône



Fromages vache au lait cru issus de l'agriculture biologique natures et aux aromates, fromages blancs, viande de veau fermier.

#### Mis à jour par

Office de Tourisme Entre Bièvre et Rhône - 16/06/2025

<https://tourisme.entre-bievretrhone.fr/>

#### Période d'ouverture

Toute l'année le lundi de 8h à 11h. Le mardi, jeudi, vendredi et samedi de 8h à 11h et de 17h à 19h.

#### Contact

Téléphone : 04 74 79 49 10

Facebook : [https://www.facebook.com/lafermedelalimone/?locale=fr\\_FR](https://www.facebook.com/lafermedelalimone/?locale=fr_FR)

📍 19 Montée du Dorier, 38150, SAINT-ROMAIN-DE-SURIEU

📍 Lat : 45.391137 Lng : 4.890659

