



NOS CONSEILS *rando*

Car une belle sortie rando est une sortie préparée !

1 La veille, prenez le temps de vérifier la météo, le risque d'orage notamment, et choisissez un itinéraire adapté aux capacités du groupe.

2 Partez à plusieurs (ou prévenez un proche de votre itinéraire), bien équipés. Chaussures montantes, eau, de quoi manger, un topo et un téléphone dans le sac à dos. Chapeau, crème solaire, veste de pluie et vêtements chauds permettront également de parer aux conditions d'altitude.

3 Ici la nature est préservée : restez bien sur les sentiers et laissez les jolies plantes et animaux sauvages là où ils sont.

4 Certains itinéraires traversent des alpages, lieu de vie et de travail des bergers et de leurs troupeaux. Refermez bien les clôtures après votre passage et restez sur les sentiers. Parfois, des chiens de protection sont présents. Renseignez-vous en amont pour avoir le bon comportement et vérifiez si vous pouvez emmener votre chien (certains espaces sont interdits aux chiens toute l'année ou sur certaines périodes).

>> parc-chartreuse.net/lamontagnerespect

5 Envie d'un pique-nique à base de nos bons produits de Chartreuse ? Faites une halte dans un de nos villages pour vous ravitailler dans les commerces locaux :

>> destinationchartreuse.fr/produitslocaux

6 Envie d'itinéraires confidentiels, d'observer la faune et l'étonnante flore de montagne ? Faites appel à un professionnel pour une sortie en toute sécurité !

>> destinationchartreuse.fr/accomp

Une carte de randonnée pour vous repérer

Carto-guide "Promenades et randonnées en Chartreuse"
30 idées randonnées sur carte
IGN Chartreuse Nord et Sud (1:35 000).
7 € (En vente sur destinationchartreuse.fr ou dans les Offices de Tourisme)



Météo montagne > 32 50
Secours en montagne > 112
ou 114 (sourds/malentendants)

RENSEIGNEMENTS *Office de Tourisme /*

Place de la mairie
38 380 St Pierre de Chartreuse
04 76 88 62 08 / info@coeurchartreuse-tourisme.com

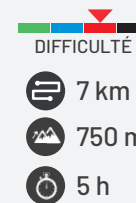


© G. Laget

SOMMET *de Chamechaude /* Sarcenas (Col de Porte)

TOPO RANDO

Chamechaude est le plus haut sommet du massif de Chartreuse (2082m). Lieu privilégié pour tous ceux qui aiment le dénivelé. Il offre un panorama exceptionnel.



DIFFICULTÉ

7 km

750 m

5 h

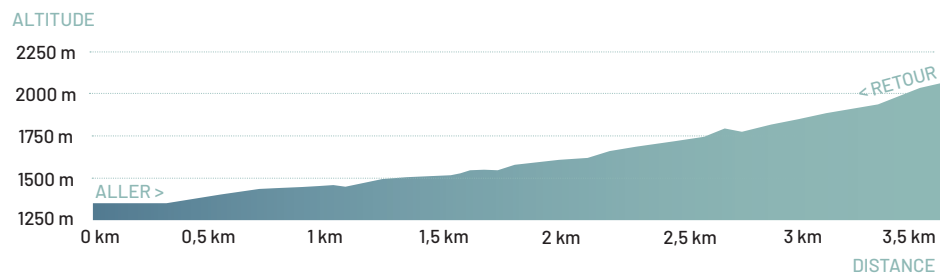
- En aller-retour
- Animaux acceptés : non, du 15/06 au 15/10
- Présence chiens de protection : possible
- Départ / Arrivée : Col de Porte
- Parking : parking du Col de Porte



DESTINATION
CHARTREUSE




www.destinationchartreuse.fr



Indications


(1) Au départ du parking du Col de Porte, se diriger vers le foyer de fond et suivre la direction « Cabane de Bachasson ». Le sentier longe, dans un premier temps, la prairie puis bifurque rapidement en forêt jusqu'à la cabane. (2) De là, poursuivre à gauche en direction de la Folatière et jusqu'au sommet. A la montée comme à la descente, bien rester sur le sentier en forme de « S » pour minimiser l'érosion. (3) La descente se fait par le même itinéraire. Pour le retour et éviter un aller-retour sur le même itinéraire, prolonger la randonnée en revenant jusqu'à la cabane de Bachasson et poursuivre en direction de Pré Boiteux et jusqu'au Habert de Chamechaude. Récupérer le GR9 en direction du Sappey en Chartreuse. A Montjalat, rejoindre le Churut puis Le Réservoir. Suivre le GRP « Traversée de Chartreuse » qui remonte jusqu'au Col de Porte.



(1) From the Col de Porte car park area, go to the foyer de fond and follow « Cabane de Bachasson ». At first the path goes along the meadow and then bifurcates quickly in the woods to the « Cabane ». (2) From there, take to the left in the direction of « La Folatière » and to the top. You must stay on the path which looks like an « S » to go up and down. This is to reduce erosion. (3) The way down follows the same itinerary. For the return and to avoid a round-trip on the same path, you can extend the hike. You come back to the Cabane de Bachasson and follow the indication of Pré Boiteux to the habert de Chamechaude. Go back on the GR9 following the Sappey en Chartreuse. From Montjala reach the Churut then Le Réservoir. Follow the GRP « Traversée de Chartreuse » which goes up to Le Col de Porte.

À VOIR / À FAIRE à proximité

- Musée Arcabas en Chartreuse (à 8 km du départ) : musée art sacré contemporain
- Eclat des Cimes (à 10 km du départ) : artisan glacier
- Badiane Créations (à 10 km du départ) : créatrice de vêtements
- Musée de la Grande Chartreuse (à 10 km du départ) : visite audioguidée



Informations et autres idées de visites sur

www.destinationchartreuse.fr/rsf

ou sur la carte de la Route des Savoir-Faire et des Sites Culturels (disponible gratuitement dans les offices de tourisme du massif).



Eclat des Cimes



Musée Arcabas en Chartreuse



Badiane Créations